



C 3 ~ C 4 間の氷壁をゆく菅原隊員。その硬い氷に、アイスハンマーのピックが欠けた





















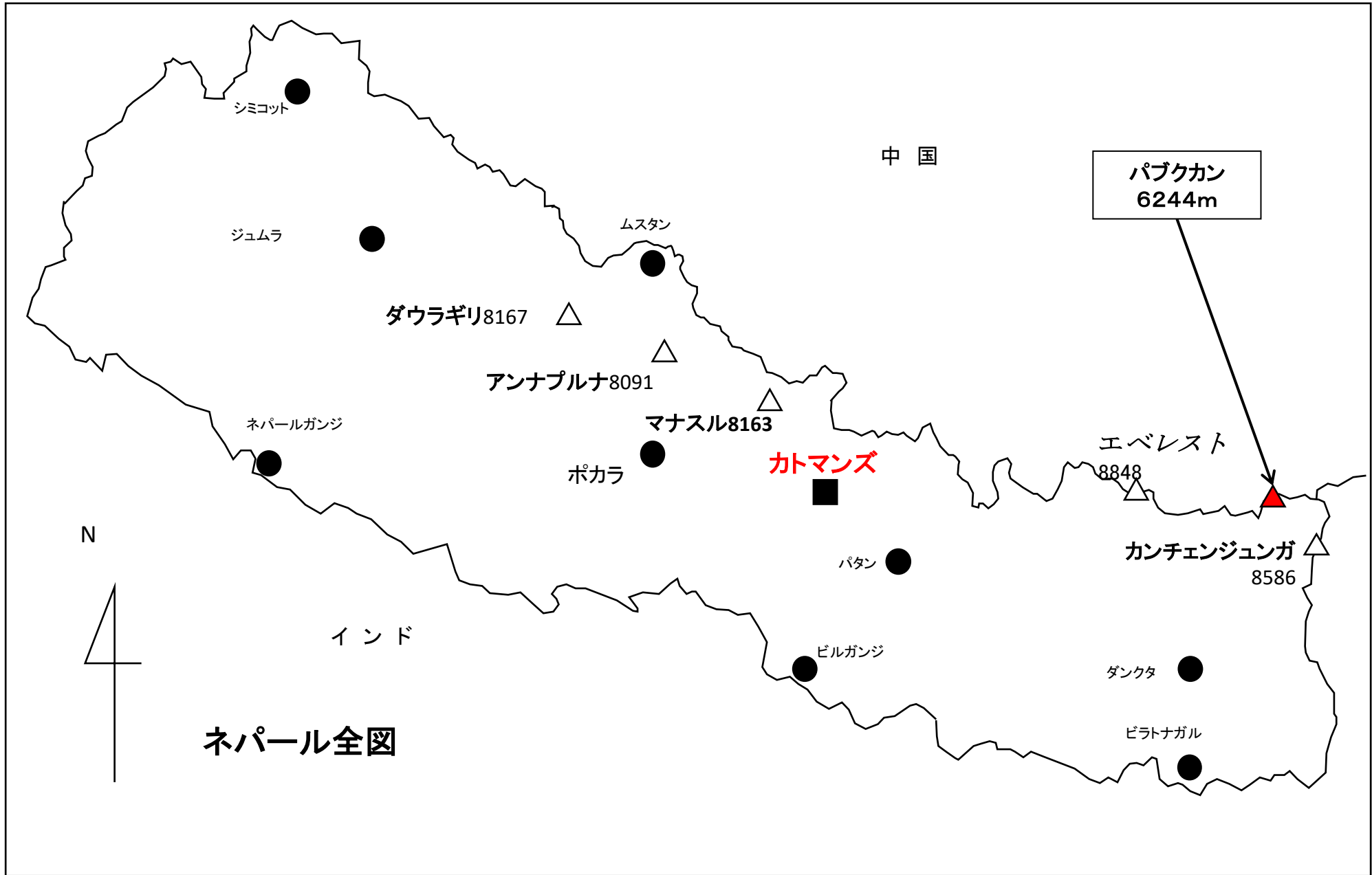


# グレート・ヒマラヤ・トラバース 1st ステージ 「義足で歩いた300kmの山旅」 2020

- グレートヒマラヤトラバース(G・H・T)とは？  
日本山岳会創立120周年記念事業の一つとして、  
2020年春から2025年秋にかけて、  
カンチェンジュンガ～K2までの5000kmを踏査、  
同時にヒマラヤ地域の環境変遷調査と探検的登山の  
実践を試みる壮大なプロジェクト
- 今回、スタートとなるカンチェンジュンガ周辺の  
G・H・Tの1st ステージに参加した。



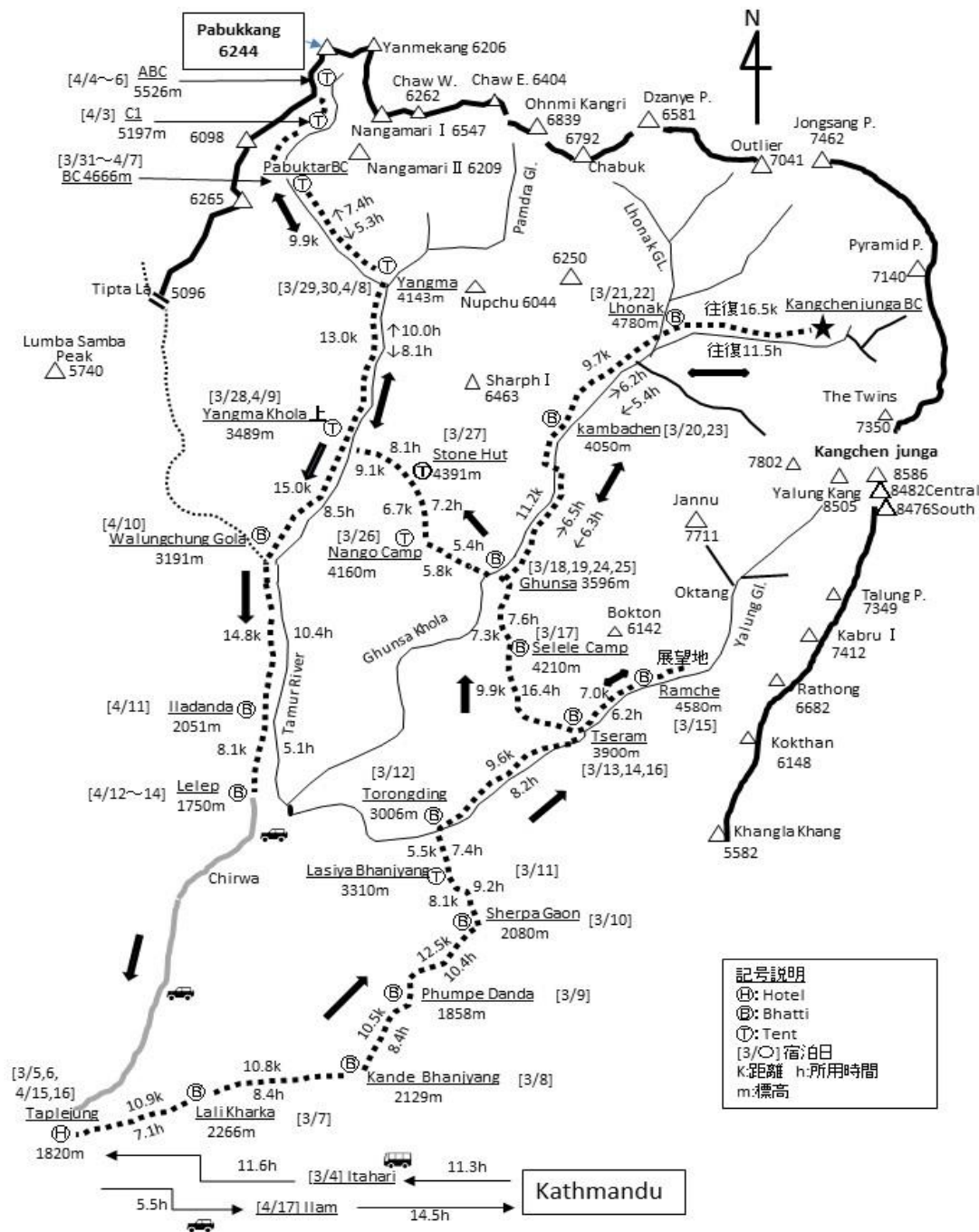
パブクタルBC  
(4666m)にて





# 配布資料

## 「300kの山旅概略図」







3/11  
Lasiya Bhanjyang  
初めてのテント泊





私の足を治療する重慶ドクター  
(Torongding)





3/17

Tseramを出発しSelele Campを目指す



A wide-angle photograph of a high-altitude mountain landscape. The scene is dominated by snow-covered terrain, with dark, jagged rock formations and peaks visible against a clear blue sky. In the middle ground, a small, simple cabin with light blue walls and a brown roof is nestled in a valley. The foreground is a rocky, snow-dusted slope with sparse, low-lying vegetation. A white rectangular box with black text is overlaid on the right side of the image.

Selele Campのロッジ





Ghunsaのロッジ  
(3596m)





ジャヌーの朝



3/22  
Kangchenjungaの  
BCを目指す







カンチ北面BC






ヤギー匹を皆で分配





3/26  
Nango Camp





ヤクの荷上げ力はたいしたもんです。





3/28  
Yangma Khola 上





最奥の村Yangma





3/31

PabukkangのBCへ





BC全景: 緑は食堂、黄はキッチン





安全祈願の祭壇  
ブルーシープの角が祭られた。





雪のBC





除雪に精出す



ユキヒヨウの足跡か？







足跡は牧羊犬のチベット犬でした！





BCでの集合写真