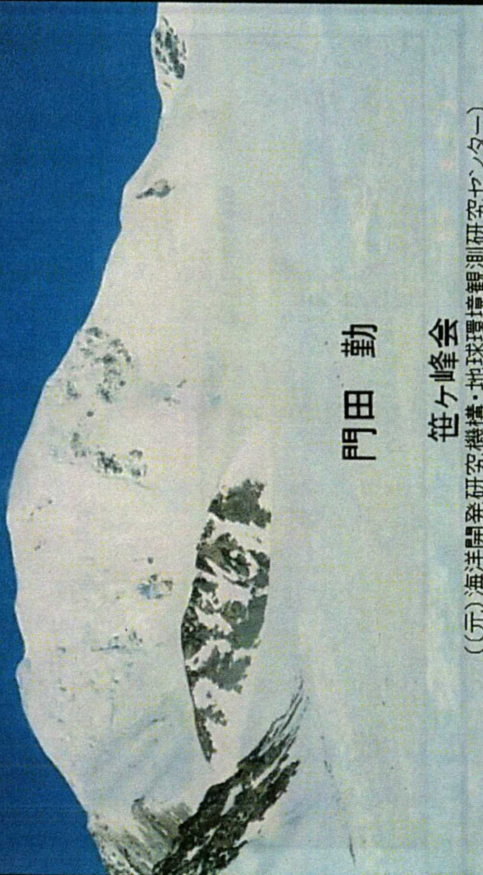


モンゴルの山と氷河の概要

—氷河調査の現場から—

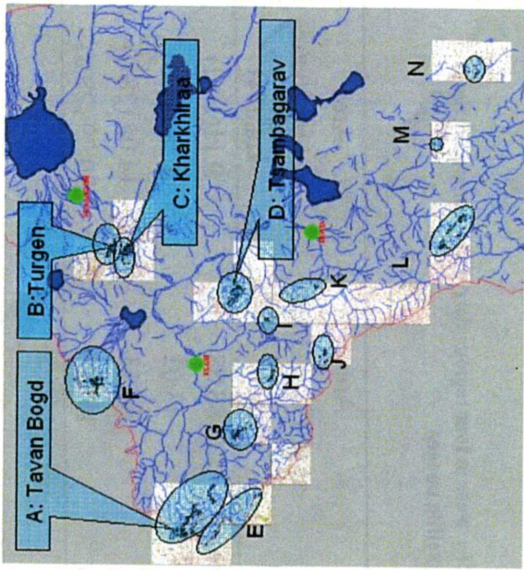
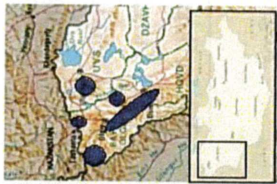


門田 勤

笹ヶ峰会

(元) 海洋開発研究機構・地球環境観測研究センター

モンゴル・アルタイ 氷河分布



A: Tavan Bogd, B: Turgen, C: Kharkhira, D: Tsambagarav

モンゴル・アルタイ氷河面積 (地形図から)
(地形図: 1960年代後半作成、ベース航空写真1940年代後半)

Name	Tavan Bogd	Turgen	Kharkhira	Tsambagarav	
Area Code	A	B	C	D	
Area (km ²)	159.05	42.87	50.34	105.11	
Area Code	E	F	G	H	I
Area (km ²)	14.15	42.41	24.52	11.29	11.15
Area Code	J	K	L	M	N
Area (km ²)	12.26	9.86	74.12	6.71	14.80
Total Area (km ²)	578.62				

A: Tavan Bogd

